




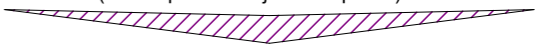




-  ALTERNATIVNÍ ROZVRŽENÍ BUDOUCÍCH RODINNÝCH DOMŮ (bez uliční čáry)
-  BUDOUCÍ KOMUNIKACE (JEDNOSMĚRNÁ) š. 3,0m
-  ROZŠÍŘENÍ VEŘEJNÉHO PROSTORU (zatravněno š. 2,5m)
-  ZATRAVNĚNÝ PRUH
-  BUDOUCÍ VJEZDY NA POZEMKY
-  ROZHLEDOVÝ TROJÚHELNÍK  
Dz = 35m (dle ČSN 736110, pro v=50km/h)  
(do 1/2 přilehlého jízdního pruhu)

PROJEKTANT:	ing. MARTIN HOLÝ, Semín 240, 535 01 Semín			
OBJEDNATEL:	Martin Lupínek, 1. máje 350, 533 13 Řečany nad Labem			
Místo stavby:	Řečany nad Labem parc. 93/20, 93/19, 86/1, 86/13, 86/6, 93/18, 84/1, 93/15, 83/3, 83/4, 82/2, 93/22, 93/2 k.ú. Řečany nad Labem (744786), Pardubický kraj			
AKCE:	<h2 style="color: red; margin: 0;">ÚZEMNÍ STUDIE PRO Z8 ŘEČANY NAD LABEM</h2>		FORMÁT:	A3
			DATUM:	3/2019
			STUPEŇ:	ÚZEMNÍ STUDIE
			MĚŘÍTKO:	1:1.000
PŘÍLOHA:	<h3 style="margin: 0;">KOORDINAČNÍ SITUACE dopravní infrastruktura a urbanistický návrh</h3>		ČÍSLO VÝKRESU:	3.